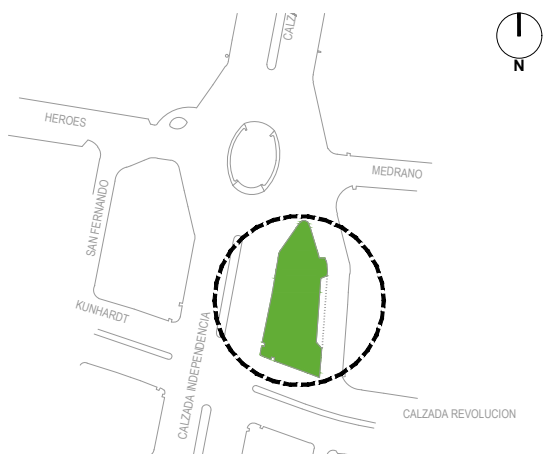


UBICACIÓN



ALB-100

EJES	ESPECIFICACIONES	SECCIONES
B AJA	CAMBIO ACABADO	4% PENDIENTE
S	CAMBIO NIVEL	INICIO DESPIECE

- ARBOL EXISTENTE
- TAPA DE REGISTRO
- CABINA DE TELÉFONO PÚBLICO
- POSTES CFE
- POSTES TELMEX
- REGISTRO DE ALCANTARILLADO
- LUMINARIAS DE ALUMBRADO PÚBLICO

SIMBOLOGÍA / ESPECIFICACIONES

NOTAS

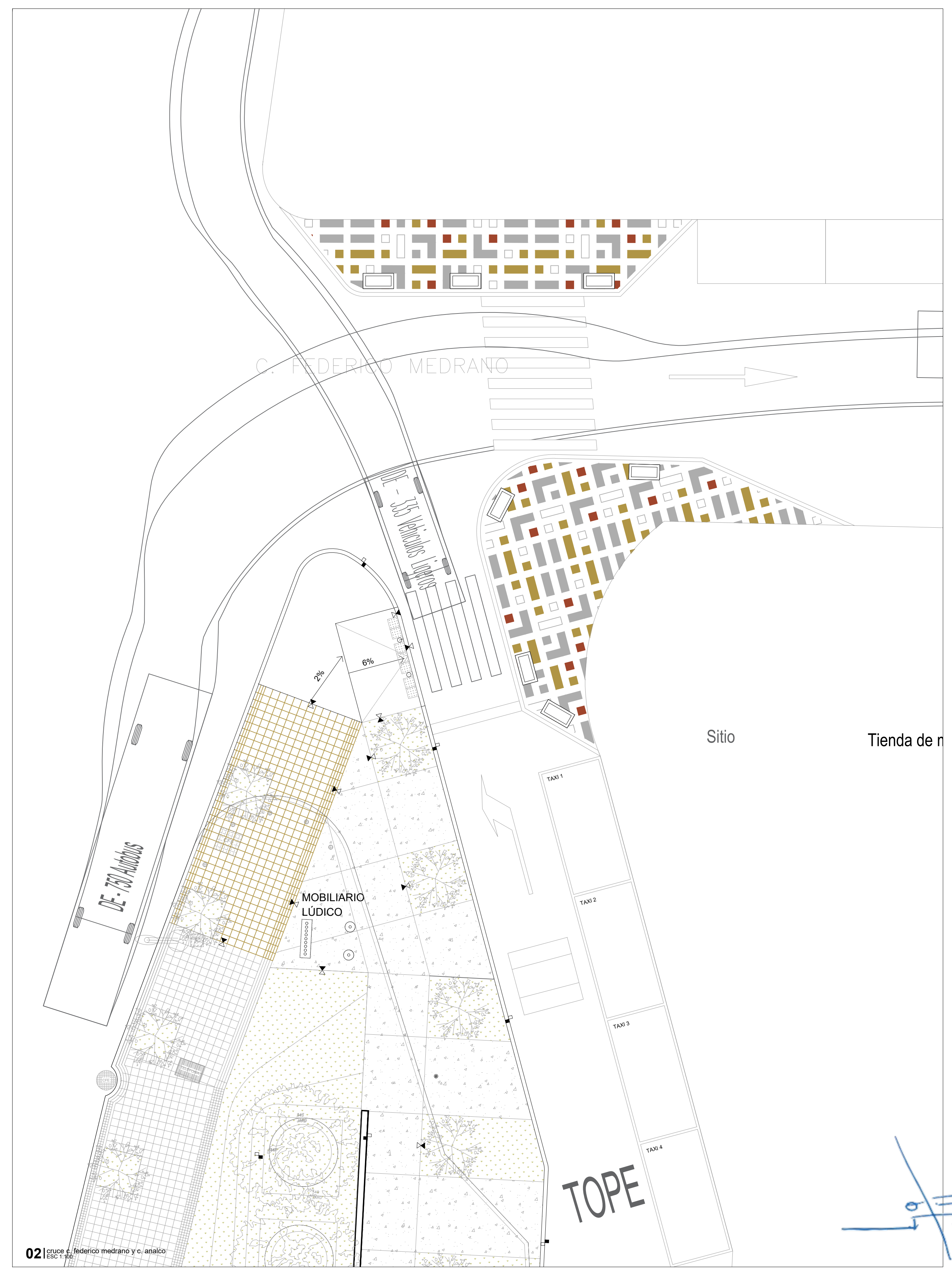
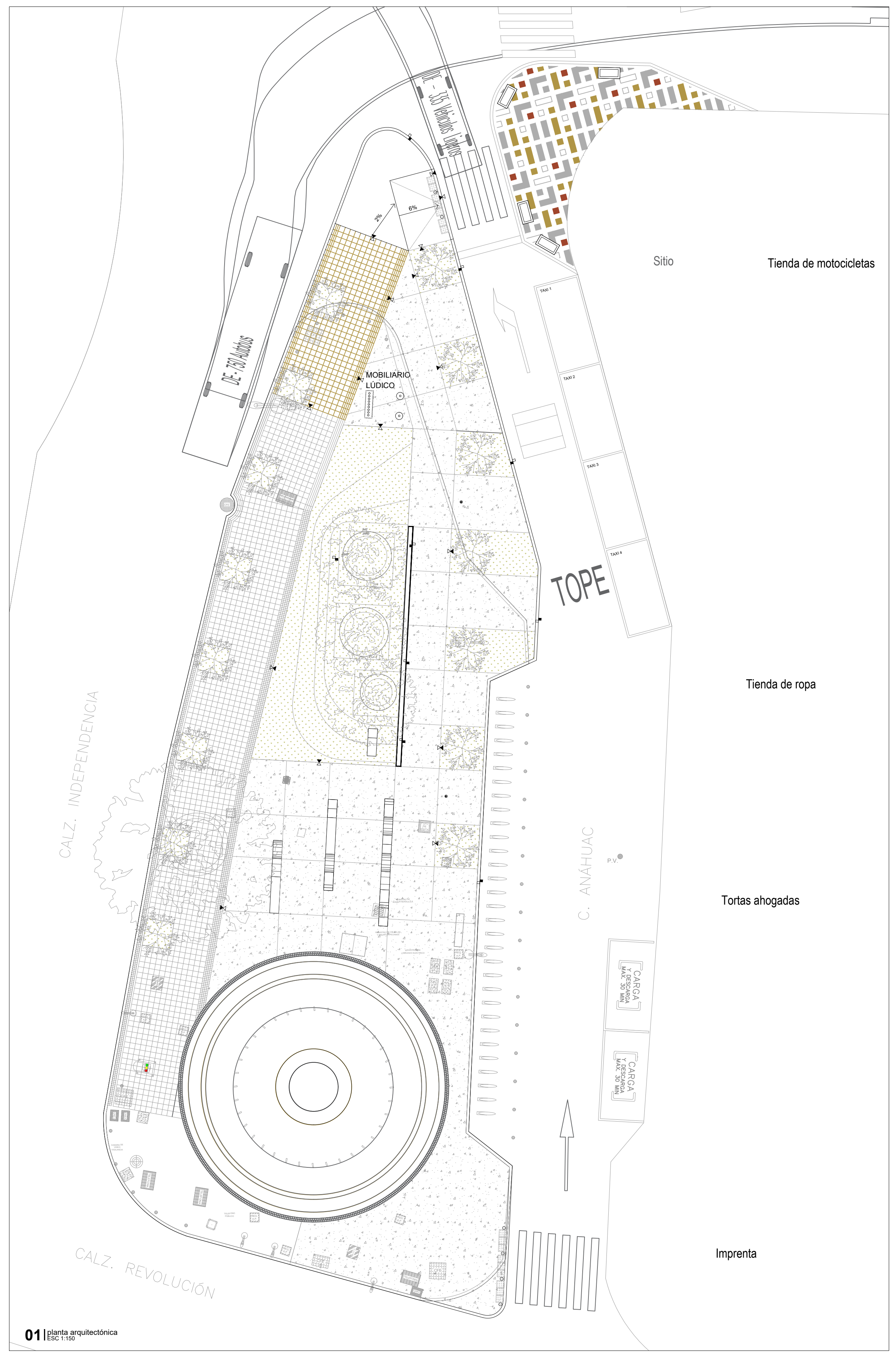
- ACOTACIONES EN METROS.
- NIVELES EN METROS.
- ESTE PLANO DEBERÁ VERIFICARSE CON LOS CORRESPONDIENTES DE INSTALACIONES Y ESTRUCTURALES. CUALQUIER DISCREPANCIA ENTRE ELLOS DEBERÁ CONSULTARSE CON LA DIRECCIÓN DE OBRA.
- EL CONTRATISTA DEBERÁ RECTIFICAR EN EL LUGAR DE LA OBRA Y ANTES DE EJECUTAR CUALQUIER TRABAJO, LAS DIMENSIONES Y NIVELES INDICADOS EN ESTE PLANO, DEBIENDO INDICAR A LA DIRECCIÓN DE OBRA CUALQUIER DIFERENCIA QUE HUBIERE, ASÍ COMO LA INTERPRETACIÓN QUE DEL PROPIO CONTRATISTA A ESTE DIBUJO.
- ESTE PLANO SUSTITUYE AL ANTERIOR.

REVISIONES			
NÚM.	REVISIÓN	RESPONSABLE	FECHA

DIRECTOR DE OBRAS PÚBLICAS
MRO. FRANCISCO JOSÉ ONTIVEROS BALCÁZAR
 DIRECTOR DE LA UNIDAD DE PROYECTOS Y GESTIÓN DE RECURSOS
 ARQ. JUAN CARLOS ARAUZ ÁBRACA

CONTENIDO

ELABORADO	CA	ARCHIVO	OPI/PROYECTOS
FECHA	07 DIC, 2021	ESCALA	INDICADA



01 | planta arquitectónica
 ESC: 1:150

02 | cruce c. federico medrano y c. anahuac
 ESC: 1:100

PL03-CON-01